

Uchwała Nr XXX/275/09
Rady Miejskiej w Polanowie
z dnia 18 marca 2009 roku

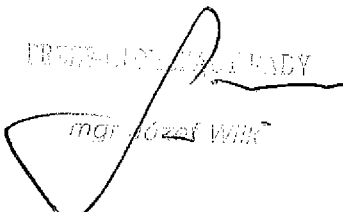
w sprawie zatwierdzenia „Planu Odnowy Miejscowości Rzeczyca Wielka na lata 2009-2016”

Na podstawie art. 18 ust. 2 pkt 6 ustawy z dnia 8 marca 1990r. o samorządzie gminnym (Dz. U. z 2001r. Nr 142, poz.1591, z późn. zm.), w związku z § 10 ust. 2 pkt 2 lit. b Rozporządzenia Ministra Rolnictwa i Rozwoju Wsi z dnia 14 lutego 2008r. w sprawie szczegółowych warunków i trybu przyznawania pomocy finansowej w ramach działania „Odnowa i Rozwój Wsi” objętego Programem Rozwoju Obszarów Wiejskich na lata 2007-2013” (Dz. U. z 2008r. Nr 38, poz. 220 z późn. zm.) **Rada Miejska w Polanowie uchwala, co następuje:**

§ 1. Zatwierdza się „Plan Odnowy Miejscowości Rzeczyca Wielka na lata 2009-2016”, który stanowi załącznik do niniejszej uchwały.

§ 2. Wykonanie uchwały powierza się Burmistrzowi Polanowa.

§ 3. Uchwała wchodzi w życie z dniem podjęcia i podlega ogłoszeniu na tablicy ogłoszeń w budynku Urzędu Miejskiego w Polanowie oraz w Biuletynie Informacji Publicznej.

PRZEWODNICZĄCA RADY

mgr. Józef Wiśnik

**Załącznik do uchwały Nr XXX/275/09
Rady Miejskiej w Polanowie
z dnia 18.03.2009r.**

PLAN ODNOWY MIEJSCOWOŚCI

RZECZYCA WIELKA

NA LATA 2009 - 2016



**GMINA POLANÓW
RZECZYCA WIELKA, 2009R.**

SPIS TREŚCI

1. WPROWADZENIE.....	3
2. CHARAKTERYSTYKA MIEJSCOWOŚCI	4
2/a położenie i przynależność administracyjna	4
2/b liczba ludności	5
2/c przestrzenna struktura miejscowości	5
2/d historia miejscowości	6
2/e informacje uzupełniające	6
3. INWENTARYZACJA ZASOBÓW SŁUŻĄCYCH ODNOWIE MIEJSCOWOŚCI	7
3/a zasoby przyrodnicze.....	7
3/b dziedzictwo kulturowe	9
3/c obiekty i tereny	10
3/d infrastruktura społeczna	11
3/e infrastruktura techniczna	11
3/f gospodarka i rolnictwo	12
3/g kapitał społeczny i ludzki	12
4. OCENA MOCNYCH I SŁABYCH STRON MIEJSCOWOŚCI	14
5. OPIS PLANOWANYCH ZADAŃ INWESTYCYJNYCH	16

1. WPROWADZENIE

Plan Odnowy Miejscowości Rzeczyca Wielka jest dokumentem określającym strategię działań wsi w sferze społeczno-gospodarczej na lata 2009-2016.

Bezpośrednim powodem stworzenia Planu Odnowy Miejscowości Rzeczyca Wielka jest chęć efektywnego pozyskiwania funduszy na rzecz wsi (w szczególności w ramach Programu Rozwoju Obszarów Wiejskich na lata 2007-2013).

Zaznaczyć jednak należy że mieszkańcy Rzeczycy Wielkiej oraz władze lokalne już od dawna widziały potrzebę perspektywicznego wyznaczenia kluczowych kierunków rozwoju miejscowości. Opracowanie Planu Odnowy Miejscowości Rzeczyca Wielka jest kolejnym etapem starań mieszkańców o ukierunkowanie rozwoju wsi.

Przedkładany Plan Odnowy Miejscowości jest zgodny z dokumentami strategicznymi rozwoju Gminy Polanów. Podstawą opracowania Planu jest:

- Strategia Rozwoju Gminy Polanów do roku 2015
- Plan Rozwoju Lokalnego Gminy Polanów w latach 2004 – 2006 i 2007 – 2013
- Program Ochrony Środowiska Gminy Polanów

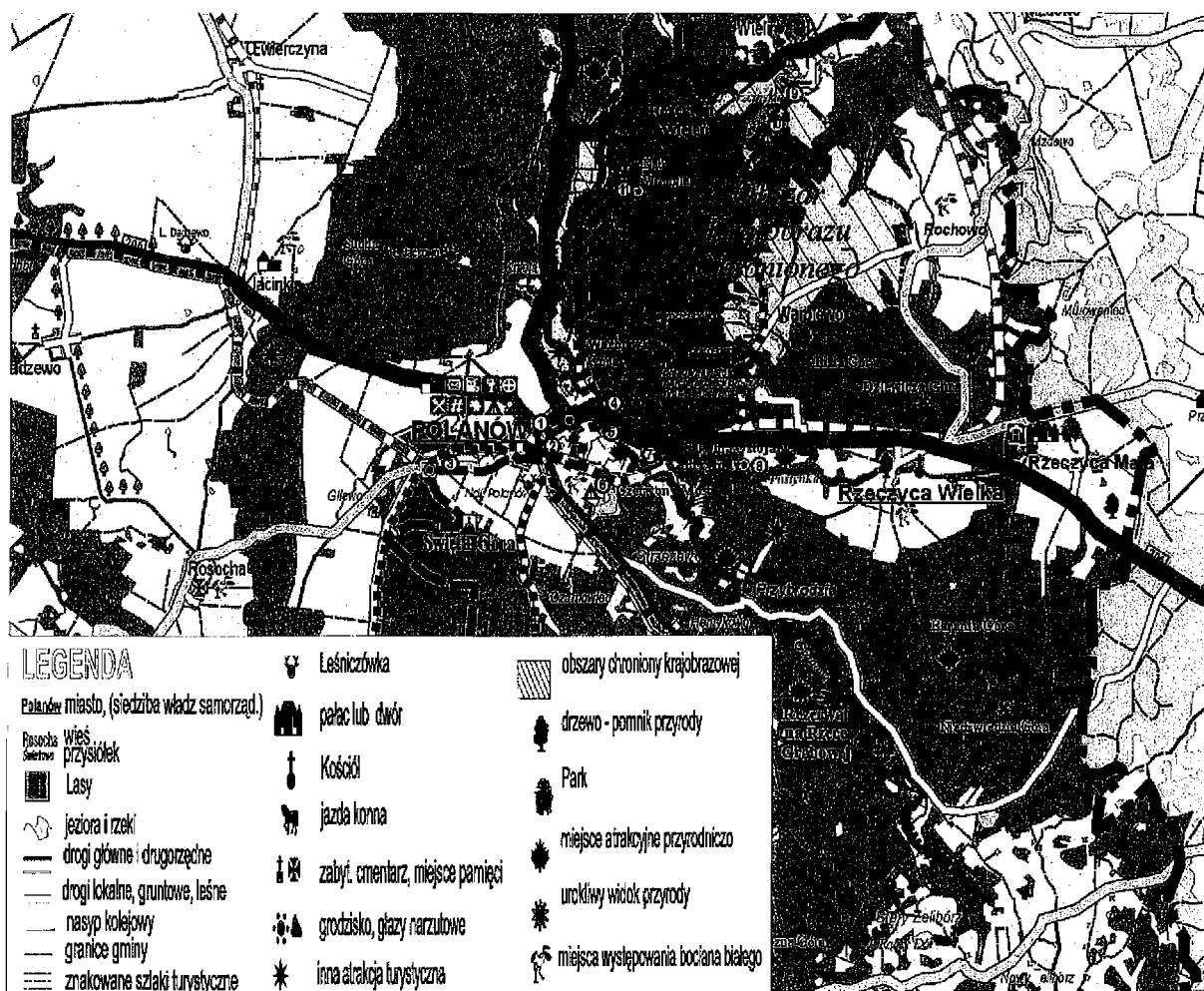
Plan Odnowy Miejscowości Rzeczyca Wielka jest planem otwartym, który w zależności od potrzeb i uwarunkowań finansowych będzie mógł być aktualizowany. Takie sformułowanie pozwala na pewną swobodę, jeśli chodzi o możliwość dopisywania nowych działań, a także zmienianie kolejności ich realizacji w latach 2009-2016 w zależności od uruchomienia i dostępu do funduszy UE.

Plan Odnowy Miejscowości Rzeczyca Wielka poprzez realizację wskazanych w nim przedsięwzięć przyczyni się do podniesienia standardu życia jego mieszkańców oraz zwiększenia atrakcyjności całej miejscowości.

2. CHARAKTERYSTYKA MIEJSCOWOŚCI

2/a Położenie i przynależność administracyjna

Sołectwo Rzeczyca Wielka położone jest w województwie zachodniopomorskim, w powiecie koszalińskim, w północno – wschodniej części gminy Polanów. Graniczy z sołectwami : Warblewo, Wietrzno, Gołogóra, Stary Żelibórz i Nowy Żelibórz. Od strony północno-wschodniej sąsiaduje również z gminami Kępnice i Miastko. Miejscowość Rzeczyca Wielka usytuowana jest przy drodze wojewódzkiej nr 206 o kierunku Koszalin – Polanów – Miastko – Bytów, w odległości około 6 km od Polanowa, 20 km od Miastka i 55 km od Koszalina.



2/b Liczba ludności

Pierwsi mieszkańcy, którzy osiedlili się w Rzeczycy Wielkiej to repatrianci ze wschodu, przesiedleni na te tereny po II wojnie światowej.

Sołectwo Rzeczyca Wielka zamieszkiwane jest obecnie przez 494 osoby. W skład sołectwa wchodzi następujące miejscowości: Rzeczyca Wielka (321 osób), Rzeczyca Mała (142 osoby), Rochowo (28 osób), Przybrodzie (3 osoby).

Okolo 30% mieszkańców sołectwa Rzeczyca Wielka to dzieci i młodzież do lat 18, ok. 18% stanowią emeryci i renciści, pozostała część to osoby w wieku produkcyjnym.

2/c Przestrzenna struktura miejscowości

Obszar sołectwa wyróżnia się dużą różnorodnością i atrakcyjnością krajobrazu, wynikającą z wyjątkowego bogactwa rzeźby terenu i dużej ilości różnorodnych drzewostanów leśnych.

Rzeczyca Wielka położona jest w dolinie, otoczona zalesionymi wzgórzami. Od strony północnej roztacza się przepiękny widok na Dziewiczą Górę, od południa na Baranią Górę. Przez miejscowość przebiega droga powiatowa wzdłuż, której rozciąga się zabudowa mieszkalna. W centralnym miejscu wsi usytuowany jest kościół oraz boisko do piłki nożnej. Jest to wieś popegeerowska, charakteryzuje ją typowe dla takich miejscowości budownictwo wielorodzinne (bloki z wielkiej płyty), ale także przedwojenne budownictwo jednorodzinne. Obejścia są czyste lecz w dużej mierze zniszczone skutkiem niedoinwestowania. Zauważyć można zróżnicowanie w dbałości o estetykę i porządek na posesjach, obserwuje się jednak stały postęp w tym zakresie.



Rzeczyca Wielka z lotu ptaka

2/d Historia miejscowości

Wieś Rzeczyca Wielka została założona przez Lettowów z Przytocka w roku 1575, gdy nad leśnymi jeziorkami osadzono pierwszych chłopów. Wieś rozbudowała się znacznie w XVIII stuleciu. Z czasem także usamodzielił się tutejszy majątek, którego pozostałość stanowi zdewastowany dwór z początków XX wieku i dworski naturalistyczny park. Na dopływie Grabowej, niedaleko Rzeczycy, jeszcze w latach 30 działał folusz tkacki. Była to ostatnia działająca na Pomorzu piłśniarnia sukna. W należącym do rodziny Bleichów młynie działała gospoda, przy której odbywały się różnorodne festyny i turnieje oraz coroczne Święto Róż. Tradycja tego kwietnego festynu sięgała XIX wieku. Mimo braku wątku religijnego, z perspektywy czasu można uznać iż święto to wzorowane było na Bożym Ciele.

2/e Informacje uzupełniające

Działalność gospodarcza na terenie wsi ogranicza się do funkcjonowania sklepu spożywczego oraz zakładu drzewnego produkującego palety.

Na terenie Rzeczycy Wielkiej funkcjonowała 3 klasowa szkoła podstawowa, która została zlikwidowana kilka lat temu. Obecnie najbliższe placówki oświatowe tj. szkoła podstawowa, gimnazjum i szkoła ponadgimnazjalna znajdują się w Polanowie oddalonym ok. 8 km. Dowóz dzieci odbywa się autobusem szkolnym. Młodzież uczęszcza również do szkół średnich w Miastku, Łodzieży i Koszalinie dojeżdżając autobusami PKS.

W miejscowości brak jest świetlicy wiejskiej i biblioteki. W razie potrzeby mieszkańcy korzystają z pomieszczenia po byłej szkole podstawowej, gdzie obecnie funkcjonuje ognisko TPD. Najbliższy ośrodek kultury i biblioteka znajdują się w Polanowie, kino w Miastku, teatr w Koszalinie.

Wszystkie te czynniki powodują, że mieszkańcy mają ograniczony dostęp do dóbr kulturalnych, a standard życia w miejscowości jest dość niski.

Sołtysem Rzeczycy Wielkiej, od 1999 roku, jest Pani Irena Głowacka.

3. INWENTARYZACJA ZASOBÓW SŁUŻĄCYCH ODNOWIE MIEJSCOWOŚCI

3/a Zasoby przyrodnicze

Obszar sołectwa wyróżnia się dużą różnorodnością i atrakcyjnością krajobrazu, wynikającą z wyjątkowego bogactwa rzeźby terenu i dużej ilości różnorodnych drzewostanów leśnych.

Zróznicowane ukształtowanie terenu i szata roślinna decydują o atrakcyjności sołectwa Rzeczyca Wielka. Bogactwem naturalnym są rozległe i zwarte kompleksy leśne o wyjątkowych właściwościach przyrodniczych i krajobrazowych.

Występują tu różne gatunki wolno żyjących zwierząt łownych jak sarny, jelenie, i dziki. Żyje też wiele gatunków ptactwa objętego całkowitą ochroną (m. innymi orzeł bielik, bocian czarny, puchacz). Tereny te obfitują również w bogactwo runa leśnego jak jagody, jeżyny i grzyby.

Swoistym bogactwem naturalnym jest mikroklimat zbliżony do klimatu górskiego.

Na terenie sołectwa znajduje się wiele pomników przyrody oraz miejsc obszaru chronionego:

Rezerwat na rzece Grabowej - „Dolina Grabowej” należący do Europejskiej Sieci Ekologicznej Natura 2000. Teren doliny, przez który przepływa rzeka, jest niezwykle urozmaicony krajobrazowo. Obszar doliny porastają wilgotne i świeże łąki oraz lasy z dominującymi grądami i buczynami. Zlokalizowanych jest tu wiele gatunków rzadkich roślin objętych ochroną. Dolinę zamieszkują m.in. takie gatunki zwierząt, jak: wydra, kuna leśna, borsuk. Woda w Grabowej jest bardzo czysta, o czym świadczy jej charakter pstragowy, poza tym w rzece żyją wrażliwe na czystość wody takie gatunki ryb, jak: lipień i głowacz. W okolicach Przybrodzia rozciągają się wilgotne łąki z cenną fauną chronionych gatunków ptaków: strumieniówka, dzięcioł zielony i świerszczak.

Park z początku XX wieku o charakterze naturalnego zespołu roślinnego, położony wokół dworku myśliwskiego w Rzeczyca Małej.

Naturalistyczny park z pomnikowymi starymi dębami i bukami w Rzeczyca Wielkiej w rozwidleniu dróg Polanów – Przytocko.

Grupa dębów (4 szt.) przy szosie, o obwodzie pni 390 – 480 cm zarejestrowana jako pomnik przyrody.

Dwa dęby szypułkowe w Rzeczyca Wielkiej na lewym brzegu Pustynki – pomnik przyrody.

Aleja sosnowa przy drodze dojazdowej do Rzeczyca Małej – pomnik przyrody.

Leśny Kompleks Promocyjny „Lasy Warcińsko-Polanowskie”, który obejmuje część sołectwa Rzeczyca Wielka. Do szczególnie atrakcyjnych turystycznie miejsc zalicza się widok z okolic Rzeczycy na masyw Dziewiczej Góry.




Leśny Kompleks Promocyjny „Lasy Warcińsko - Polanowskie”



Widok z okolic Rzeczycy na masyw Dziewiczej Góry.

Leśna Ostoja Przyrody „Zielona klasa” – urokliwe miejsce wśród lasów gdzie młodzież szkolna odbywa lekcje edukacji ekologicznej.



Leśna Ostoja Przyrody „Zielona Klasa”

3/b Dziedzictwo kulturowe

Zabytkowy dworek z połowy XX wieku - usytuowany przy drodze do Przytocka, w miejscowości Rzeczyca Mała. Obecnie pełni funkcję myśliwskiej leśniczówki dysponującej 14 miejscami gościnnymi



„Leśniczówka Łowiecka” w Rzeczycy Małej

Uroczysko „Leśny Młyn” (Waldmühle) - położone około 2 km od Rzeczycy Wielkiej, gdzie w przełomowym fragmencie rzeki Pustynki tkwią opalone przez przyrodę pozostałości polanowskiego folusza – ostatniej czynnej piłniarni sukna na Pomorzu.



Uroczysko „Leśny Młyn”


Poniemiecki cmentarz z tablicą upamiętniającą pochowane tam osoby. Tablica została przygotowana i zamontowana przez Niemców, byłych mieszkańców Rzeczycy. Cmentarz jest dobrze utrzymany, o znajdujące się tam groby dbają mieszkańcy Rzeczycy.



Poniemiecki cmentarz z pamiątkową tablicą

3/c Obiekty i tereny

Ścieżka rowerowa „Warblewskie Wzgórza, której odnoga (ok. 1 km) prowadzi do uroczyska „Leśny Młyn” znajdującego się nieopodal Rzeczycy Wielkiej. Jest to miejsce atrakcyjne turystycznie z uwagi na wspaniałe widoki oraz liczne egzemplarze chronionych gatunków roślin.



Ścieżka rowerowa „Warblewskie Wzgórza

Boisko do piłki nożnej, usytuowane jest w centralnym miejscu wsi. Odbývają się tu mecze piłki nożnej oraz imprezy sportowo-rekreacyjne organizowane przez mieszkańców, a także imprezy o wyższej randze np. Dożynki Gminne. Boisko powstało z inicjatywy mieszkańców wsi, przez nich też zostało przygotowane.

Kościół katolicki - filia kościoła parafialnego w Polanowie. Wybudowany w roku 1998 ze składek parafian i mieszkańców Rzeczycy Wielkiej. Ogrózenie i pięknie utrzymany teren wokół budowli powstały również dzięki staraniom mieszkańców.



Kościół w Rzeczycy Wielkiej

3/d Infrastruktura społeczna

W miejscowości Rzeczyca Wielka, funkcjonuje:

- ognisko resocjalizacyjne Towarzystwa Przyjaciół Dzieci do którego uczęszcza 30 dzieci
- oddział przedszkolny z którego korzysta 15 dzieci
- pomieszczenie ogniska służy również mieszkańcom jako miejsce organizowania zebrań wiejskich oraz imprez okolicznościowych.

Obiekt, w którym działa ognisko i oddział przedszkolny to stary budynek po zlikwidowanej kilka lat temu szkole podstawowej. Budynek jest niedoinwestowany, na prowadzoną tam działalność wykorzystywane są tylko dwa małe pomieszczenia.

W Rzeczycy Małej w Leśniczówce Łowieckiej znajduje się mały pensjonat z pokojami gościnnymi na 14 miejsc dla myśliwych i turystów przyjeżdżających na grzybobranie i wędkowanie.

3/d Infrastruktura techniczna

Wieś położona jest przy drodze wojewódzkiej nr 206 o kierunku Koszalin – Polanów – Miastko – Bytów. Posiada połączenia komunikacyjne autobusowe (PKS) z większymi miejscowościami w powiecie.

Przez miejscowość przebiega droga powiatowa, asfaltowa, dość dobrze utrzymana jednak nie posiadająca chodników.

Miejscowość jest zelektryfikowana, zwodociągowana i skanalizowana, posiada biologiczną oczyszczalnię ścieków, która jednak nie spełnia swojej funkcji.

Planuje się przebudowę kanalizacji z podłączeniem do oczyszczalni ścieków w Polanowie. Odpady komunalne odbierane są od mieszkańców przez Przedsiębiorstwo Gospodarki Komunalnej w Koszalinie. Prowadzona jest segregacja śmieci.

3/f Gospodarka i rolnictwo

Na terenie sołectwa w miejscowości Rochowo funkcjonują 4 indywidualne gospodarstwa rolne, w tym 2 ekologiczne nastawione na produkcję roślinną.

W Rzeczycy Wielkiej funkcjonuje 1 gospodarstwo rolne wielkoobszarowe ukierunkowane również na produkcję roślinną.

Miejscowość należy do typowych wsi popegeerowskich. Pomimo, że gmina Polanów jest typową gminą rolniczą, mieszkańcy wsi Rzeczycy Wielka nie utrzymują się z rolnictwa. Głównym źródłem utrzymania jest praca w sferze usługowo-produkcyjnej, emerytury, renty, zasiłki dla bezrobotnych i zasiłki z pomocy społecznej. Działalność gospodarcza na terenie wsi ogranicza się do funkcjonowania jednego sklepu spożywczo-przemysłowego zatrudniającego 2 osoby oraz zakładu drzewnego produkującego palety, w którym pracuje 10 osób.

3/g Kapitał społeczny i ludzki

Mieszkańcy aktywnie uczestniczą w życiu społeczności lokalnej, potrafią ze sobą współpracować i jednoczyć siły przy organizacji wspólnych przedsięwzięć. Każdego roku na wiosnę, z inicjatywy sołtysa odbywa się sprzątanie wszystkich miejscowości w sołectwie oraz odnawianie przystanków autobusowych.

Mieszkańcy chętnie biorą czynny udział w imprezach i konkursach organizowanych przez Polanowski Ośrodek Kultury i Sportu. Kilkakrotnie zdobyli czołowe miejsca w konkursie „Piękniej wokół nas” w kat. „Najładniejszy balkon” oraz „Najładniejszy przystanek autobusowy”. W 2004r. Rzeczycy była gospodarzem Dożynek

W bieżącym roku Sołtys i Rada Sołecka Rzeczycy Wielkiej przygotowali wniosek do Fundacji Wspomagania Wsi na konkurs „Pożyteczne Ferie 2009”. Wniosek uzyskał dofinansowanie w kwocie 2 000zł, dzięki czemu dzieci i młodzież mogły spędzić wolny czas w sposób ciekawy i pożyteczny.

W miejscowości działają dwa zespoły artystyczne:

Zespół śpiewaczy „Halinki” liczący 10 osób, próby zespołu odbywają się w zaadoptowanym na ten cel pomieszczeniu suszarni, w jednym z bloków mieszkalnych.



Zespół „Halinki” podczas Dożynek Gminnych 2008

Dziecięcy zespół wokально-taneczny „Stokrotki” liczący 20 osób, próby zespołu odbywają się w ognisku TPD.

W 2006 roku dzieci otrzymały dotację w wysokości 4 500zł z Polskiej Fundacji Dzieci i Młodzieży z programu: „Make a Connection – Przyłącz się” w ramach projektu: „Muzyka Jako Zabawa i Edukacja”.

W 2006 i 2007 roku „Stokrotki” zdobyły srebrną bombkę na Gminnym Przeglądzie Jasełek.

Obydwa zespoły reprezentują wieś, a także gminę na przeglądach o charakterze ludowym i rozrywkowym. Ponadto swoimi występami uświetniają wiele imprez okolicznościowych.



Zespół wokально-taneczny „Stokrotki”

Na terenie Rzeczycy organizowane są:

- Turnieje Piłki Nożnej
- Dzień Dziecka, Dzień Kobiet, Dzień Matki
- Zabawy choinkowe dla dzieci
- Wyjazdy dzieci do kina i na basen
- Imprezy turystyczne w plenerze
- Zawody wędkarskie



Zabawa choinkowa dla dzieci

4. OCENA MOCNYCH I SŁABYCH STRON MIEJSCOWOŚCI RZECZYCA WIELKA.

Mocne i słabe strony zestawiono w poniższej tabeli:

Mocne strony miejscowości	Słabe strony miejscowości
<ul style="list-style-type: none">* położenie geograficzne* walory turystyczne- piękny krajobraz- lasy, rzeki, jeziora- dobre warunki łowieckie- mikroklimat- strefa krajobrazu chronionego- pomniki przyrody* brak uciążliwego przemysłu* ekologiczność obszaru* duża aktywność społeczności lokalnej oraz zaangażowanie w rozwój sołectwa* korzystne warunki demograficzne (potencjał ludności w wieku przedprodukcyjnym i produkcyjnym)* poszukiwanie sposobów na rozwój miejscowości przez samorząd gminy i mieszkańców miejscowości	<ul style="list-style-type: none">* wieś po PGR-owska* duże bezrobocie* niewielkie środki finansowe skierowane na sołectwa* zaniedbane drogi i chodniki* brak świetlicy wiejskiej* brak zajęć pozalekcyjnych służących zagospodarowaniu czasu wolnego dzieci i młodzieży* brak placu zabaw

Szanse rozwoju miejscowości	Zagrożenia – czynniki niesprzyjające
<ul style="list-style-type: none"> - rozwój turystyki wiejskiej jako trendu wypoczynku rodzinnego - zainteresowanie obszarami wiejskimi - zmiana wizerunku Polski w świecie i otwarcie granic - zwiększona dostępność środków pomocowych Unii Europejskiej - wzrost poziomu wykształcenia społeczności lokalnej 	<ul style="list-style-type: none"> - wysokie bezrobocie strukturalne oraz zubożenie społeczności regionu - duża konkurencja na rynku - słaba promocja walorów lokalnych

5. OPIS PLANOWANYCH ZADAŃ INWESTYCYJNYCH

Inwestycje planowane do realizacji na terenie sołectwa Rzeczyca Wielka w latach 2009 – 2016:

A/ Budowa świetlicy wiejskiej w Rzeczycy Wielkiej gmina Polanów wraz z infrastrukturą zewnętrzną oraz zakupem wyposażenia

a/ cel przedsięwzięcia:

- poprawa jakości życia na obszarach wiejskich poprzez zaspokojenie potrzeb społecznych i kulturalnych mieszkańców wsi
- zachowanie dziedzictwa kulturowego

b/ przeznaczenie:

- wybudowanie świetlicy stworzy warunki do rozwoju tożsamości społeczności wiejskiej Rzeczycy

c/ harmonogram: grudzień 2009r. – wrzesień 2010r.

d/ kwota: 892 000,00zł

e/ źródła pozyskania środków finansowych:

- środki własne Polanowskiego Ośrodka Kultury i Sportu otrzymane od Gminy Polanów – 467 000,00zł
- środki Unii Europejskiej z Programu Rozwoju Obszarów Wiejskich w ramach działania „Odnowa i Rozwój Wsi” – 425 000,00zł (w zaokrągleniu do 1 tys.)

B/ Wiejskie ognisko przedszkolne szansą na lepszy start

a/ cel przedsięwzięcia:

- zmniejszanie nierówności w stopniu upowszechniania edukacji przedszkolnej

b/ przeznaczenie:

- dzieci w wieku 3-5 lat oraz rodzice tych dzieci

c/ harmonogram realizacji: sierpień 2008 – styczeń 2010

d/ kwota: 120 000,00zł

e/ źródła pozyskania środków finansowych:

- środki Unii Europejskiej z Programu Operacyjnego „Kapitał Ludzki”

C/ Budowa kanalizacji z Rzeczycy Wielkiej do Polanowa.

a/ cel przedsięwzięcia:

- uregulowanie gospodarki ściekowej na terenie gm. Polanów

b/ przeznaczenie:

- poprawa stanu środowiska naturalnego

c/ harmonogram realizacji: lata 2010 – 2011

d/ kwota: 1 418 000,00zł

e/ źródła pozyskania środków finansowych:

- Regionalny Program Operacyjny Województwa Zachodniopomorskiego

D/ Remont drogi dojazdowej do Rzeczycy Małej.

a/ Cel i przeznaczenie:

- poprawa bezpieczeństwa uczestników ruchu drogowego

b/ harmonogram realizacji:

- w zależności od ogłoszenia terminu naboru wniosków (po wybudowaniu świetlicy)

c/ kwota: 400 000,00zł

d/ źródła pozyskania środków finansowych:

- Gmina Polanów oraz Fundusz Ochrony Gruntów Rolnych lub inne środki unijne z perspektywy finansowej 2007 – 2013

E/ Budowa chodnika w Rzeczycy Wielkiej przy drodze powiatowej nr 0409Z.

a/ Cel i przeznaczenie:

- poprawa bezpieczeństwa uczestników ruchu drogowego

b/ harmonogram realizacji:

- lata 2011 - 2012 (w zależności od dostępności środków finansowych z Powiatowego Zarządu Dróg)

c/ kwota: 180 000,00zł

d/ źródła pozyskania środków finansowych:

- Powiatowy Zarząd Dróg w porozumieniu z Gminą Polanów

PRZEWODNICZĄCY
mgr Dóźel Wilk

