


PLAN ODNOWY MIEJSCOWOŚCI

NACŁAW

NA LATA 2010 - 2017



NACŁAW - GMINA POLANÓW
2010 r.

Plan Odnowy Miejscowości NACŁAW

Spis treści

I Charakterystyka miejscowości, w której będzie realizowana operacja	3
1.1 Położenie miejscowości na tle Gminy Polanów	3
1.2 Przynależności administracyjna	5
1.3 Powierzchnia, liczba ludności	5
1.4 Historia miejscowości	5
1.5 Określenie przestrzennej struktury miejscowości	9
a) Dominanty przestrzenne	9
b) Otwartych przestrzeni	9
c) Elementów charakterystycznych dla danej miejscowości	9
II Inwentaryzacja zasobów służących odnowie miejscowości	9
a) Zasoby przyrodnicze	9
b) Dziedzictwo kulturowe	9
c) Obiekty i tereny	10
d) Infrastruktura społeczna	10
e) Infrastruktura techniczna	10
f) Gospodarka i rolnictwo	10
g) Kapitał społeczny i ludzki	10
III Ocena mocnych i słabych stron miejscowości, w której będzie realizowana operacja	12
IV Opis i charakterystyka obszarów o szczególnym znaczeniu dla zaspokojenia potrzeb mieszkańców, sprzyjających nawiązaniu kontaktów społecznych, ze względu na ich położenie oraz cechy funkcjonalno - przestrzenne	14
V Opis planowanych zadań inwestycyjnych i przedsięwzięć aktywizujących społeczność lokalną	15

I Charakterystyka miejscowości, w której będzie realizowana operacja.

1.1 Położenie miejscowości na tle Gminy Polanów

Miejscowość Naclaw jest dużą wsią, położoną jest w województwie zachodniopomorskim w Powiecie Koszalińskim, we wschodniej jego części. Wieś leży przy drodze wojewódzkiej nr 206 Koszalin – Miastko przez Polanów. Graniczy ze sołectwami: Dadzewo, Garbno, Rekowo, Kościernica, Sowinko, Krytno, Bukowo, Świerczyna. Położona jest od Koszalina około 30 kilometrów, a od Polanowa około 11 kilometrów. Do roku 1945 we wsi znajdowała się mała stacja kolejowa trasy wąskotorowej i łączyła Koszalin – Białogard oraz Sławno z Koszalinem przez Manowo i Polanów. Naclaw położony jest na pofałdowanym terenie, natomiast na wschodzie wioski znajduje się najwyższy punkt, który wznosi się na wysokość 127 m n.p.m

Legenda

Położenie miejscowości na tle Gminy Polanów

Rozpięta przestrzeń

Wierze przysiężek

lasy - Wälder - Woods

jeziora i rzeki

Seen und Flüsse

lakes & rivers

drogi obojętne i nieoznaczone

Haupt- und Nebenstraßen

main roads - Secondary roads

drogi lokalne, granicowe, lasne

Andere Straßen, Fahr- u. Fußwege

przebiegające przez lasy

practicable roads, Footpath

całkowicie nieoznaczone

Completely unmarked

granice terenów (plan.)

community boundaries

linia granicy

Gemeindegrenzen

linia granicy

community boundaries

szlaki rowerowe

Walking trails

szlaki rowerowe

Radwege

szlaki rowerowe

Cycle Trails

kościół - Kirchen - Churches

kościół - Kirchen - Churches

pałac lub dwór, zamek

Herrenhaus o. Palast, Schloss

pałac lub dwór, zamek

Castle

budownictwo regionalne

Ländliche/r Architekturstil

budownictwo regionalne

Landesarchitektur

zabytki architektury

historische Baudenkmäler

zabytki architektury

historical buildings

stara konna

Reiterstieg

stara konna

trousse riding

zabyt. ośmienn. miejsce pamięci

historische Friesenöle, Denkmal

zabyt. ośmienn. miejsce pamięci

Historical Centenaries, etc.

grodzisko, ślady narzuwane

Burgenwall, Findlingsstein

grodzisko, ślady narzuwane

Medieval city ruins, Earth boulders

inne atrakcje tur. punkt widokowy

Auam Sehenswürdigkeiten, Aussichtspunkt

inne atrakcje tur. punkt widokowy

other object of interest, scenic views

leśniczówka

Ferienort

leśniczówka

Ferienort & boge

pošta, stacja pociągów

Postamt, Tankstation

pošta, stacja pociągów

Post-office, Filling station

informacja tur. hotel

Touristische Information, Hotels

informacja tur. hotel

Tourist information, Hotels

ośr. wczasowa, kwatery agrot.

Ferienhause, Privatquartiere

ośr. wczasowa, kwatery agrot.

xxx, Farm Bed & Breakfast

restauracja, kawiarnia

Restaurants, Cafés

restauracja, kawiarnia

Restaurants, Cafés

parking, awionetki PKS

Autobusstation

parking, awionetki PKS

Car parks

miejsca do białokowania

Camping sites

miejsca do białokowania

Beaches

plaża i kąpielisko

Be-wache Strand

plaża i kąpielisko

tree - (natural monument)

drzewo - pomnik przyrody

Baum - naturdenkmal

drzewo - pomnik przyrody

park

Park

drzewo - pomnik przyrody

park

miejsca atakujące przyrodniczo

Naturschutzgebiete

miejsca atakujące przyrodniczo

place of natural value

miejsca atakujące przyrodniczo

view of nature

widok przyrody

view of nature

widok przyrody

view of nature

widok przyrody

view of nature

widok przyrody

view of nature

widok przyrody

view of nature

widok przyrody

view of nature

widok przyrody

view of nature

widok przyrody

view of nature

widok przyrody

view of nature

widok przyrody

view of nature

widok przyrody

view of nature

widok przyrody

view of nature

widok przyrody

view of nature

widok przyrody

view of nature

widok przyrody

view of nature

widok przyrody

view of nature

widok przyrody

view of nature

widok przyrody

view of nature

widok przyrody

view of nature

widok przyrody

view of nature

widok przyrody

view of nature

widok przyrody

view of nature

widok przyrody

view of nature

widok przyrody

view of nature

widok przyrody

view of nature

widok przyrody

view of nature

widok przyrody

view of nature

widok przyrody

view of nature

widok przyrody

view of nature

widok przyrody

view of nature

widok przyrody

view of nature

widok przyrody

view of nature

widok przyrody

view of nature

widok przyrody

view of nature

widok przyrody

view of nature

widok przyrody

view of nature

widok przyrody

view of nature

widok przyrody

view of nature

widok przyrody

view of nature

widok przyrody

view of nature

widok przyrody

view of nature

widok przyrody

view of nature

widok przyrody

view of nature

widok przyrody

view of nature

widok przyrody

view of nature

widok przyrody

view of nature

widok przyrody

view of nature

widok przyrody

view of nature

widok przyrody

view of nature

widok przyrody

view of nature

widok przyrody

view of nature

widok przyrody

view of nature

widok przyrody

view of nature

widok przyrody

view of nature

widok przyrody

view of nature

widok przyrody

view of nature

widok przyrody

view of nature

widok przyrody

view of nature

widok przyrody

view of nature

widok przyrody

view of nature

widok przyrody

view of nature

widok przyrody

view of nature

widok przyrody

view of nature

widok przyrody

view of nature

widok przyrody

view of nature

widok przyrody

view of nature

widok przyrody

view of nature

widok przyrody

view of nature

widok przyrody

view of nature

widok przyrody

view of nature

widok przyrody

view of nature

widok przyrody

view of nature

widok przyrody

view of nature

widok przyrody

view of nature

widok przyrody

view of nature

widok przyrody

view of nature

widok przyrody

view of nature

widok przyrody

view of nature

widok przyrody

view of nature

widok przyrody

view of nature

widok przyrody

view of nature

widok przyrody

view of nature

widok przyrody

view of nature

widok przyrody

view of nature

widok przyrody

view of nature

widok przyrody

view of nature

widok przyrody

view of nature

widok przyrody

view of nature

widok przyrody

view of nature

widok przyrody

view of nature

widok przyrody

view of nature

widok przyrody

view of nature

widok przyrody

view of nature

widok przyrody

view of nature

widok przyrody

view of nature

1.2 Przynależność administracyjna

Obszar sołectwa Naclaw, zgodnie ze statutem sołectwa Naclaw uchwalonym Uchwałą Nr XIV/112/2007 Rady Miejskiej w Polanowie z dnia 11 września 2007r. obejmuje miejscowość Naclaw i Nadbór. Na czele sołectwa stoi Sołtys, wspomagany przez Radę Sołecką. Sołectwo podlega gminie Polanów.

1.3 Powierzchnia, liczba ludności

a) Powierzchnia komunalna miejscowości Naclaw wynosi: użytki rolne 1,21 ha, powierzchnia gruntów zabudowanych 0,20 ha.

b) Według stanu na dzień 31.12.2009 roku liczba stałych mieszkańców wsi (z Działu Ewidencji Ludności Urzędu Miejskiego w Polanowie) Naclaw wyniosła 575 osób.

c) Liczba stałych mieszkańców Nadbór wyniosła 3 osoby, z czego wynika że Sołectwo Naclaw liczy 578 mieszkańców.

1.4 Historia miejscowości (ze szczególnym uwzględnieniem wydarzeń mających wpływ na powstanie układu przestrzennego)

Nazwa wsi jest prawdopodobnie pochodzenia łuzycyckiego i pochodzi od nazwy *Naceslaw* i oznacza to *"początek ostatecznej chwały"*.

W roku 1472 książę Erich II podpisał z Piotrem *von Glasenapp* kontrakt wymiany towarów z pięcioma zamkami oraz z miastem Polanów. Do Polanowa należały wioski: Naclaw, Garbno, Rosocha, Dadzewo oraz Jacinki. Dwieście lat później, czyli około 1672 roku *von Galsenapp* w specjalnej księdze, która zawierała warunki dzierżawienia wsi, zapisał, iż we wsi Naclaw znajduje się 17 gospodarstw chłopskich.

W 1560 roku Antony *von Glasenapp* we wsi Naclaw zbudował młyn, który stał się punktem spornym z *von Ramel*, z Kościernicy. W latach 1768/70 Franz *von Galsenapp* sprzedał Naclaw majorowi Bogusław Lorenz *von Lettow* i jego rodzinie *von Blumenthal* z Warcina.

W roku 1784 w Naclawiu znajdowały się dwa folwarki, młyn wodny, 8 gospodarstw rolnych, kuźnia, tartak oraz właściciel wsi *von Ritter* posiadał akt własności okolicznych lasów.

W roku 1835 właścicielem Naclawia zostaje Baron Karl Freiherr von Senden – wszedł on w posiadanie wsi dzięki małżeństwu Nanny Luitgarde Constantine von Blumenthal. Ostatnim właścicielem wsi do roku 1945 był generał Carl Otto von Senden.

W roku 1818 Naclaw zamieszkiwało 144 mieszkańców; w roku 1895 liczba wzrosła do 474; natomiast w 1925 mieszkańców było 471 a w roku 1939 liczba ich wynosiła 358.

W dniu 27 lutego 1945 roku do wsi weszły wojska Armii Czerwonej i zaczęły regulować zarządzanie nieruchomościami znajdującymi się na terenie wsi. Do roku 1958 we wsi byli jeszcze mieszkańcy pochodzenia niemieckiego i dopiero po tym roku mogli opuścić Naclaw. Po zakończeniu II wojny światowej wieś zmieniła nazwę z niemieckiej Natzlaff na polską Naclaw i weszła w skład gminy Polanów, obecnie wraz z innymi wioskami gminnymi wchodzi w skład Powiatu Koszalin i województwa zachodniopomorskiego. Mieszkańcy wsi Natzlaffer do roku 1945 r. należeli głównie do ewangelicznego kościoła i byli wyznania protestanckiego. W samej wsi nie było kościoła, lecz znajdował się trzy kilometry od niej, w Garbnie. Parafia była częścią kościoła na Pomorzu opartego na Kościele Starego Związku Pruskiego. Patronat nad kościołem do roku 1945 miał generał Carl Otto von Senden. Ostatnimi niemieckimi pastorami byli: John Krinke i Max Eichler. Do dzisiaj przechowywane są dokumenty kościelne w Archiwum Państwowym w Greifswaldzie.

Dzisiaj w dużej mierze mieszkańcy Naclawia są wyznania katolickiego. Naclaw współcześnie należy do parafii Szczeglino, Dekanatu Polanów i Diecezji Koszalińsko – Kołobrzeskiej w Koszalinie. Obecnie we wsi znajduje się kościółek pod wezwaniem Miłosierdzia Bożego. Proboszczem parafii Szczeglino jest ksiądz Dariusz Szyba.

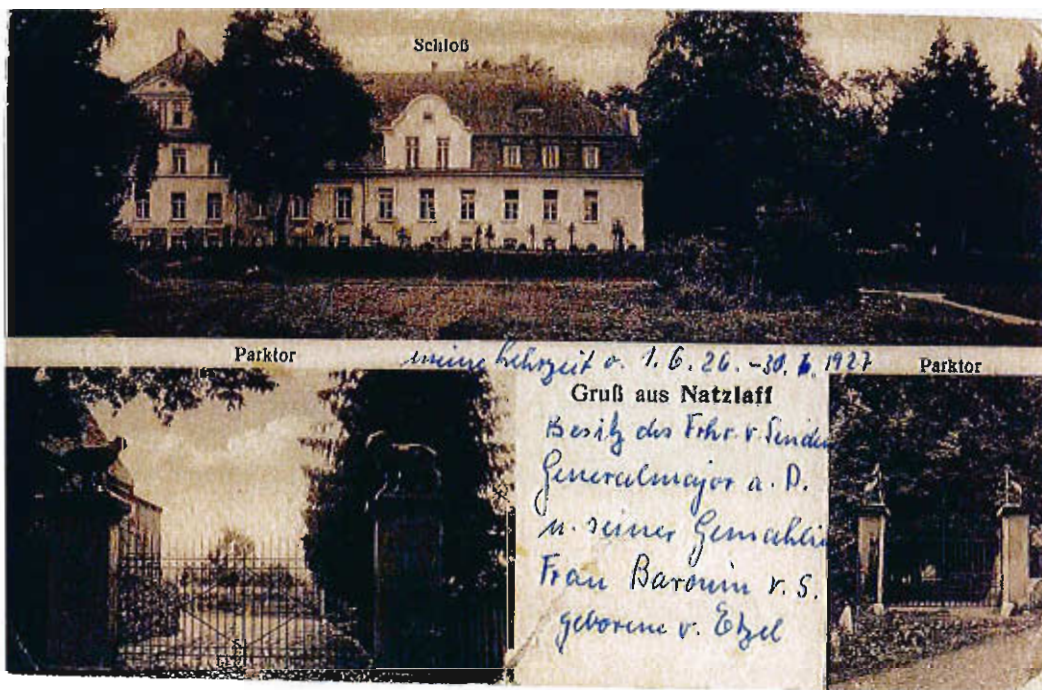
We wsi znajdowała się szkoła, która była budynkiem murowanym i znajdowała się na drodze do Sowinka. Po wojnie w 1950 roku w szkole nadal uczyli niemieccy nauczyciele, natomiast dyrektorem był Niemiec – Hiller Schwertfeger i taki stan trwał do roku 1958. Obecnie w Naclawiu znajduje się filia Szkoły Podstawowej w Polanowie (klasy I – III).



Budynek poczty w Naclawiu z roku 1914.



Budynek szkoły w Naclawiu z roku 1914.



Pałac i bramy parkowe w Naclawiu – rok 1926.



Pałac i staw w Naclawiu – rok 1932.



Pałac w Naclawiu – rok 1910.

1.5 Określenie przestrzennej struktury miejscowości

a) dominanty przestrzenne (np. kościoły usytuowane na wzgórzu, ruiny zamku)

Dominanty przestrzenne wsi Naclaw stanowią: plac w centrum wsi, na którym znajduje się kościół, plac zabaw oraz powstanie na nim świetlica wiejska.

Sporą część zajmuje park przydworski typu angielskiego zajmujący 50 ha powierzchni Naclawia przy nim znajduje się pałac z dziedzińcem, pałac z parkiem objęty jest opieką konserwatorską. Właścicielem terenu jest Polsko – Duńska Spółka Rolnicza.

b) otwartych przestrzeni wspólnych (np. rynek, centralny deptak, plac targowy)

Na terenie miejscowości Naclaw otwartą przestrzenią jest duży plac w centrum wsi.

c) elementów charakterystycznych dla danej miejscowości (np. typ zabudowy)

Naclaw jest typową miejscowością o charakterze ulicówki.

Zabudowa mieszkaniowa typu zagrodowego, poniemiecka oraz popegerowska wielorodzinna (bloki) po obu stronach drogi.


II Inwentaryzacja zasobów służących odnowie miejscowości

lp	Rodzaj zasobu	Zasoby w miejscowości	Kondycja zasobów, które mogą być wykorzystane na rzecz rozwoju miejscowości
1	Zasoby przyrodnicze (np. parki krajobrazowe, parki narodowe, obszary chronionego krajobrazu)	<ul style="list-style-type: none">✓ Aleja Bukowa (pomnik przyrody) liczy ponad 200 lat, wpisana w rejestr zabytków przyrody✓ Występowanie bociana białego✓ Lasy, rozległe łąki✓ Zinventaryzowane złoża borowiny	<ul style="list-style-type: none">✓ Aleja Bukowa objęta ochroną konserwatorską✓ Dalsza ochrona zasobów przyrodniczych✓ Duże złoża borowiny do wykorzystania do celów leczniczych
2	Dziedzictwo kulturowe (obiekty zabytkowe, obiekty o wartościach historycznych czy	<ul style="list-style-type: none">✓ Zespół pałacowo – parkowy wpisany do rejestru zabytków oraz objęty ochroną konserwatora	<ul style="list-style-type: none">✓ Ochrona konserwatorska✓ Zespół pałacowo - parkowy jest własnością osoby prywatnej

	sentymentalnych)	<p>powstały w XX wieku podpiwniczony, część główna parterowa z dwukondygnacyjnym ryzalitem posiada dach mansardowy z wystawkami od południa zachodu, eklektyczny budynek składa się z dworu, parku, dziedzińca gospodarczego otoczonego zabudową gospodarczą.</p> <ul style="list-style-type: none"> ✓ Cmentarz Ewangelicki leży przy drodze Naclaw - Garbno ✓ Cmentarz rodowy położony na wzniesieniach wśród łąk ✓ 26 stanowisk archeologicznych ze stwierdzonymi 38-mioma pozostałościami po osadnictwie ✓ Stara zabudowa: domy, kuźnia 	<ul style="list-style-type: none"> ✓ Cmentarz nieużytkowany
3	Obiekty i tereny (np. skwery, parki, ścieżki rowerowe, rynki)	<ul style="list-style-type: none"> ✓ Boisko ✓ Ścieżka rowerowa ✓ Szlak pieszy 	<ul style="list-style-type: none"> ✓ Boisko wymaga modernizacji
4	Infrastruktura społeczna (np. domy kultury, biblioteki, muzea, izby pamięci)	<ul style="list-style-type: none"> ✓ Plac zabaw ✓ Filia Szkoły Podstawowej w Polanowie (klasy I – III) ✓ Filia Biblioteki Publicznej z Centrum Kształcenia na Odległość ✓ Agencja pocztowa 	<ul style="list-style-type: none"> ✓ Brak świetlicy wiejskiej ✓ Filia szkoły podstawowej, Centrum Kształcenia na odległość oraz Biblioteka pełnią rolę kulturotwórczą, angażującą dzieci oraz rodziców.
5	Infrastruktura techniczna (np. zakłady i obiekty zapewniające dostęp do ciepła, wody, usuwania ścieków i odpadów, itp.)	<ul style="list-style-type: none"> ✓ Wodociąg ✓ 3 hydrofory ✓ 1 studnia ✓ Oczyszczalnia ścieków ✓ Wieś skanalizowana ✓ Mieszkańcy segregują odpady 	<ul style="list-style-type: none"> ✓ Hydrofor po modernizacji ✓ Kanalizacja –stan techniczny dobry ✓ Potrzeba modernizacji oczyszczalni ścieków ✓ Śmieci wywozi PGK Koszalin
6	Gospodarka i rolnictwo (zakłady pracy, gospodarstwa rolne, warsztaty rzemieślnicze)	<ul style="list-style-type: none"> ✓ Ferma trzody chlewnej Poldanor ✓ Polsko – Duńska Spółka Rolnicza ✓ Zakład Usług Leśnych ✓ Mały tartak ✓ 1 rolnik indywidualny ✓ Gleby 4 kompleksu żytniego bardzo dobrego 	<ul style="list-style-type: none"> ✓ Wieś typowo popegerowska ✓ Funkcjonują dwa sklepy wiejskie ✓ Brak gospodarstw agroturystycznych ✓ Rolnicy zajmują się hodowlą trzody oraz uprawą zbóż
7	Kapitał społeczny i ludzki (organizacje działające na terenie miejscowości)	<ul style="list-style-type: none"> ✓ Ochotnicza Straż Pożarna w Naclawiu 	<p>W OSP działa 26 drużyn (oraz 2 drużyny młodzieżowe chłopcy i</p>

			<p>dziewczęta).</p> <p>Siedziba OSP mieści się w byłym budynku kuźni (właściciel prywatny)</p> <p>Mieszkańcy biorą udział w imprezach organizowanych przez sąsiednie wsie.</p> <p>Spółeczność lokalna organizuje festyny wiejskie np. na budowę kościoła oraz poprawę estetyki miejscowości. Rada Solecka organizuje imprezy cykliczne m in. :</p> <p>Dzień Dziecka, Dzień Matki, Rozpoczęcie i Zakończenie lata, Święto ziemniaka, Dzień Seniora, wycieczki dla dzieci (na basen do Darłówka, wycieczka do Szymbarku).</p>
--	--	--	---

200 – letnia Aleja Bukowa



III Ocena mocnych i słabych stron miejscowości, w której będzie realizowana operacja

MOCNE STRONY MIEJSCOWOŚCI NACŁAW	SŁABE STRONY MIEJSCOWOŚCI NACŁAW
<ul style="list-style-type: none"> ✓ Duża aktywność społeczna ✓ Duże bezpieczeństwo pożarowe i komunikacje wynikające z funkcjonowania OSP we wsi ✓ Potencjał rozwojowy wsi – dużo młodych rodzin z dziećmi ✓ Położenie geograficzne i otoczenie ✓ Walory turystyczne: piękny krajobraz, lasy – bogate w runo leśne, łąki, bliskość do jezior ✓ Aleja Bukowa ✓ Brak przemysłu ✓ Dobra infrastruktura techniczna ✓ Możliwości turystyki aktywnej dzięki ścieżkom rowerowym ✓ Zainteresowanie obszarami wiejskimi ✓ Dobra dostępność komunikacyjna ✓ Zinventaryzowane złoża borowiny do wykorzystania leczniczego 	<ul style="list-style-type: none"> ✓ Wieś popegerowska (bezrobocie) ✓ Słabo wykreowane atrakcje turystyczne ✓ Brak usług agroturystycznych ✓ Brak usług gastronomicznych ✓ Słabo rozwinięta baza rekreacyjna
SZANSE ROZWOJU	ZAGROŻENIA NIE SPRZYJAJĄCE ROZWOJOWI MIEJSCOWOŚCI
<ul style="list-style-type: none"> ✓ Położenia miejscowości oraz jej atrakcyjne otoczenie ✓ Stworzenie miejsc integrujących społeczność lokalną i turystów, takich jak budowa świetlicy z placem zabaw oraz urządzenie skwerku, modernizacja boiska sportowego ✓ Ekspozycja i ochrona zasobów przyrodniczych ✓ Przy wykorzystaniu walorów 	<ul style="list-style-type: none"> ✓ Zubożenie społeczności regionu ✓ Bezrobocie i wyjazdy za granicę ✓ Migracja młodych, wykształconych osób do miast ✓ Konkurencyjność na rynku ✓ Zły stan dróg – który wymaga dużego nakładu pieniężnego ✓ Brak bazy usług turystycznych ✓ Utrudniony dostęp do środków finansowych z Unii Europejskiej

<p>turystycznych i naturalnych, możliwa jest poprawa funkcjonowania turystyki wiejskiej i rozwinięcie agroturystyki poprzez promocję walorów miejscowości ✓ Zainteresowanie obszarami wiejskimi jako miejscem do życia i pracy</p>	
--	--

IV Opis i charakterystyka obszarów o szczególnym znaczeniu dla zaspokojenia potrzeb mieszkańców, sprzyjających nawiązaniu kontaktów społecznych, ze względu na ich położenie oraz cechy funkcjonalno – przestrzenne.

Życie społeczne mieszkańców Naclawia koncentruje się w Szkole Podstawowej, do której uczęszczają dzieci z Naclawia, Rekowa, Kościernicy oraz Karsiny. Przy szkole funkcjonuje świetlica TPD, z której korzystają dzieci będące w trudnej sytuacji życiowej, mające problemy np. z nauką - organizowana jest dla nich pomoc, poświęcany jest im czas dla lepszego rozwoju emocjonalnego i intelektualnego. W szkole funkcjonuje Centrum Kształcenia na Odległość oraz Filia Biblioteki w Polanowie; spełniają one funkcję kulturowo – oświatową, angażując dzieci oraz rodziców do działania na rzecz społeczności lokalnej.

Kolejnym miejscem integrującym mieszkańców jest Kościół pw. Miłosierdzia Bożego, powstał on dzięki zaangażowaniu społeczności lokalnej i sponsorów. Kościół budowano w latach 2002 – 2010r. Dzięki zebranych funduszom mieszkańcy nie muszą już dojeżdżać się do pobliskich miejscowości aby uczestniczyć w życiu religijnym. Przy kościele w Naclawiu działa schola składająca się z około dziesięciu młodych osób.

Remiza OSP zaopatrzona jest w sprzęt oraz posiada dwa samochody gaśnicze. Niestety OSP nie ma własnego pomieszczenia, ich tymczasowa siedziba mieści się w budynku osoby prywatnej.

Szkoła, Biblioteka, Kościół oraz Remiza OSP stanowią miejsca gdzie mieszkańcy Naclawia mogą się spotykać i nawiązywać kontakty społeczne. Atutem tych miejsc jest to, że nie są one rozproszone po miejscowości lecz są usytuowane w centrum wsi.

Niedługo powstanie nowa świetlica wiejska z nowoczesnym wyposażeniem, będzie ona nowym miejscem do spotykania się mieszkańców wsi Naclaw oraz odpowiedzią na potrzeby społeczności lokalnej. Spełni ona kluczową rolę w życiu rodziców jak i dzieci poprzez dostęp do infrastruktury kulturalnej i rekreacyjnej.

V Opis planowanych zadań inwestycyjnych i przedsięwzięć aktywizujących społeczność lokalną w okresie co najmniej 7 lat od przyjęcia planu odnowy miejscowości, w kolejności wynikającej z przyjętych priorytetów rozwoju miejscowości z podaniem szacunkowych kosztów ich realizacji.

Zadanie 1

Nazwa zadania: Budowa świetlicy wiejskiej w Naclawiu wraz z infrastrukturą zewnętrzną, wyposażeniem świetlicy oraz budowa remizy strażackiej.

Cel i przeznaczenie: Rozwój infrastruktury kulturalnej i rekreacyjnej na obszarach wiejskich. Poprawa jakości życia mieszkańców wsi poprzez stworzenie mieszkańcom szansy na zwiększenie uczestnictwa w kulturze. Świetlica przyczyni się do promocji aktywnego wypoczynku i integracji społeczności lokalnej.

Harmonogram realizacji: 2011 – 2013r.

Kwota końcowa, źródło jej pozyskania: Kwota około 1.360.000 mln zł środki Unii Europejskiej w ramach Programu Rozwoju Obszarów Wiejskich. Działanie „Odnowa i Rozwój Wsi”.

Zadanie 2

Nazwa zadania: Przebudowa chodników w miejscowości Naclaw wraz z odwodnieniem (w ciągu dróg wojewódzkich), remont drogi gminnej i chodnika w kierunku Polandoru około 300 m.

Cel i przeznaczenie: Poprawa jakości życia na wsi oraz poprawa bezpieczeństwa uczestników ruchu drogowego poprzez przebudowę i remont drogi oraz chodnika.

Harmonogram realizacji: 2010 – 2013r.

Kwota końcowa, źródło jej pozyskania:

Kwota około 1.300.000 zł
w 2010 r. 180.000 zł – Gmina Polanów

400.000 zł – Zarząd Dróg Wojewódzkich
2012 – 2013 w zależności od możliwości finansowych

Zadanie 3

Nazwa zadania: Budowa ciepłociągu z biogazowni Poldanoru w Naclawiu do szkoły podstawowej, świetlicy wiejskiej oraz osiedla wielorodzinnego Spółdzielni Mieszkaniowej „Jedności” i dwóch budynków wspólnoty mieszkaniowej.

Cel i przeznaczenie: Poprawa warunków życia mieszkańców wsi Naclaw poprzez zagospodarowanie nadwyżki energii cieplnej wytwarzanej przez biogazownię firmy Poldanoru. Rezygnacja z kotłowni opałowej na opał stały. Ochrona powietrza.

Harmonogram realizacji: 2011r.

Kwota końcowa, źródło jej pozyskania: Poldanor S.A około 2.500.000 zł.

Zadanie 4

Nazwa zadania: Budowa ścieżki wielofunkcyjnej (pielgrzymkowej, rowerowej) Naclaw – Jacinki.

Cel i przeznaczenie: Poprawa jakości życia mieszkańców oraz zwiększenie bezpieczeństwa uczestników ruchu drogowego poprzez budowę infrastruktury turystycznej i sakralnej oraz odseparowanie ruchu pieszego i rowerowego od kołowego. Wykorzystanie turystyczne Alei Bukowej, poprawa estetyki miejscowości.

Harmonogram realizacji: 2011 – 2013r.

Kwota końcowa, źródło jej pozyskania: środki finansowe z Unii Europejskiej na rozwój turystyki.
Kwota 3.700.000 zł.

Zadanie 5

Nazwa zadania: Prace konserwacyjno – sanitarne na Alei Bukowej Naclaw – Jacinki.

Cel i przeznaczenie: Odnowa pomnika przyrody, wykorzystanie turystyczne pomnika przyrody.

Harmonogram realizacji: 2011 – 2013r. (w zależności od możliwości finansowych ubiegania się o fundusze).

Kwota końcowa, źródło jej pozyskania: Zarząd Dróg Wojewódzkich w partnerstwie z Fundacją Partnerstwo dla Środowiska, środki unijne na zachowanie dziedzictwa przyrodniczego.

Zadanie 6

Nazwa zadania: Przebudowa i rozbudowa oczyszczalni ścieków dla aglomeracji Naclaw (Naclaw, Garbno, Rekowo, Kościernica, Sowinko, Powidz, Krytno).

Cel i przeznaczenie: Ochrona środowiska naturalnego oraz poprawa jakości życia mieszkańców wsi.

Harmonogram realizacji: po 2013 r.

Kwota końcowa, źródło jej pozyskania: Środki Unii Europejskiej na zadania kanalizacyjne na wsiach (w aglomeracjach poniżej 2000 RLM).



