ZAŁĄCZNIK NR 1 DO UCHWAŁY NR VIII/28/15 RADY MIEJSKIEJ W POLANOWIE Z DNIA 30.03.2015 R.
OGŁOSZONEJ W DZ. URZ. WOJ. ..... Z DNIA ..... R., POZ. .....

0 200 400 600 m

RYSUNEK MIEJSCOWEGO PLANU ZAGOSPODAROWANIA PRZESTRZENNEGO DLA DWUTOROWEJ NAPOWIETRZNEJ LINII ELEKTROENERGETYCZNEJ 400 KV GDAŃSK PRZYJAŹŃ – ŻYDOWO KIERZKOWO NA TERENIE GMINY POLANÓW

SKALA 1:2000

ARKUSZ NR 1

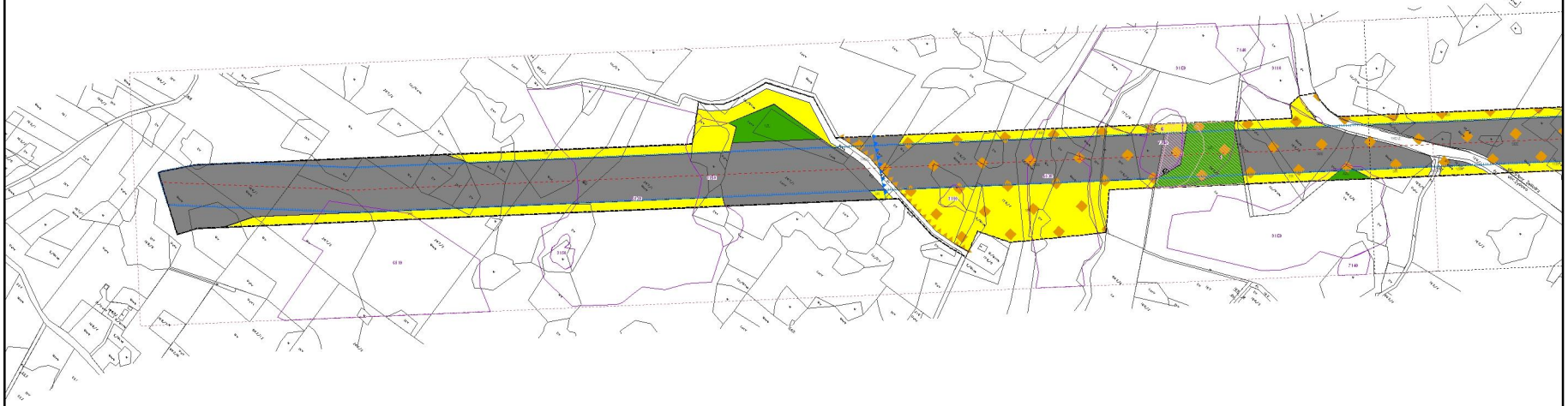

OZNACZENIA

- GRANICE OBSZARU OBJĘTEGO PLANEM
- GRANICE ADMINISTRACYJNE GMINY POLANÓW
- OŚ LINII ELEKTROENERGETYCZNEJ 400 KV
- PAS TECHNOLOGICZNY LINII ELEKTROENERGETYCZNEJ 400 KV
- PAS TECHNOLOGICZNY LINII ELEKTROENERGETYCZNEJ 220 KV
- GRANICA SPECJALNEGO OBSZARU OCHRONY NATURA 2000 SOO DOLINA GRABOWEJ (PLH 320003)
- SPECJALNY OBSZAR OCHRONY NATURA 2000 SOO DOLINA GRABOWEJ (PLH 320003)
- GRANICE UŻYTKU EKOLOGICZNEGO "BÓR BAGIENNY ŚWIERZNO I"
- TERENY UŻYTKU EKOLOGICZNEGO "BÓR BAGIENNY ŚWIERZNO I"
- LINIE ROZGRANICZAJĄCE TERENY O RÓŻNYM PRZEZNACZENIU LUB RÓŻNYCH ZASADACH ZAGOSPODAROWANIA

PRZEZNACZENIE TERENÓW NA CELE:

- EE - INFRASTRUKTURY ELEKTROENERGETYCZNEJ
- R - ROLNICZE
- ZL - LEŚNE
- WS - WÓD POWIERZCHNIOWYCH ŚRÓDLĄDOWYCH
- KDZ - DRÓG PUBLICZNYCH KLASY ZBIORCZEJ
- KDL - DRÓG PUBLICZNYCH KLASY LOKALNEJ
- KDW - DRÓG WEWNĘTRZNYCH

TREŚCI INFORMACYJNE:

- ZASIĘG OŁÓWNEGO ZBIORNIKA WÓD PODZIEMNYCH - ZBIORNIK MIĘDZYMORENOWY POLANÓW NR 118
- OŚ LINII ELEKTROENERGETYCZNEJ 220 KV

SIEDLISKA PRZYRODNICZE WG WALORYZACJI PRZYRODNICZEJ WOJ. ZACHODNIOPOMORSKIEGO (2010):

PUNKTOWE:

- GRĄD SUBATLANTYCKI
- TORFOWISKA PRZEJŚCIOWE I TRZĘSAWISKA

OBSZAROWE:

1 - NATURALNE DYSTROFICZNE ZBIORNIKI WODNE
2 - KWAŚNA BUCZYNA NIŻOWA
3 - ŻYŻNA BUCZYNA NIŻOWA
4 - ŚRÓDLĄDOWE KWAŚNE DĄBROWY
5 - BORY I LASY BAGIENNE
6 - BRZEZINA BAGIENNA

SIEDLISKA PRZYRODNICZE (INWENTARYZACJA PRZYRODNICZA, 2014):

OBSZAROWE:

3150 STAROREZCZA I NATURALNE EUTROFICZNE ZBIORNIKI WODNE ZE ZBIOROWISKAMI Z NYMPHEION, POTAMION
3160 NATURALNE DYSTROFICZNE ZBIORNIKI WODNE
6510 NIZOWE I GÓRSKIE ŚWIEŻE ŁĄKI UŻYTKOWANE EKSTENSYWNIE
7140 TORFOWISKA PRZEJŚCIOWE I TRZĘSAWISKA
9110 KWAŚNE BUCZYNY
9130 ŻYŻNE BUCZYNY
9160 GRĄD SUBATLANTYCKI
9190 POMORSKI KWAŚNY LAS BRZOZOWO-DĘBOWY
9100 BORY I LASY BAGIENNE
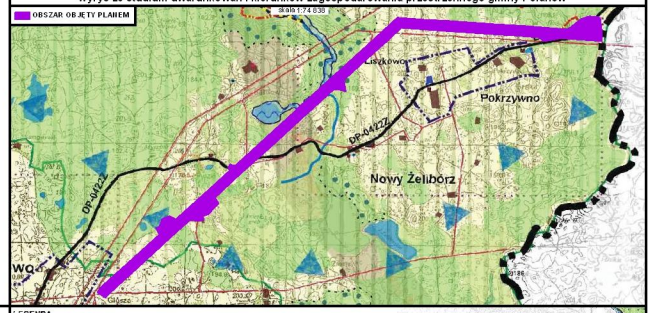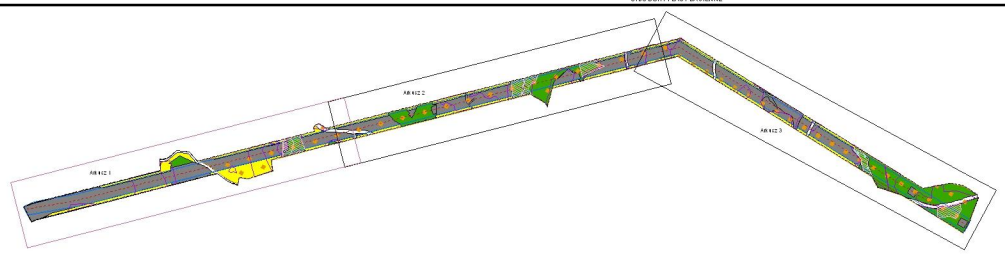
Wyrys ze studium uwarunkowań i kierunków zagospodarowania przestrzennego gminy Polanów